


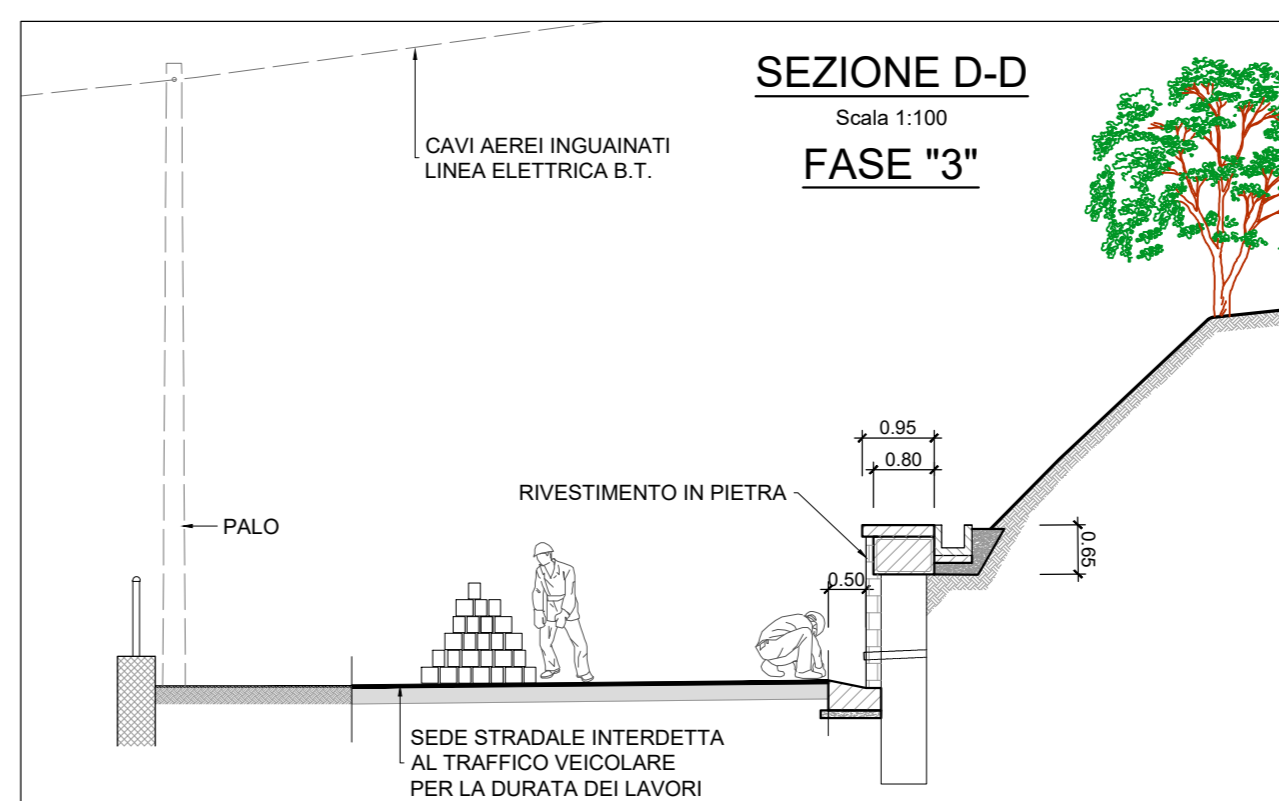
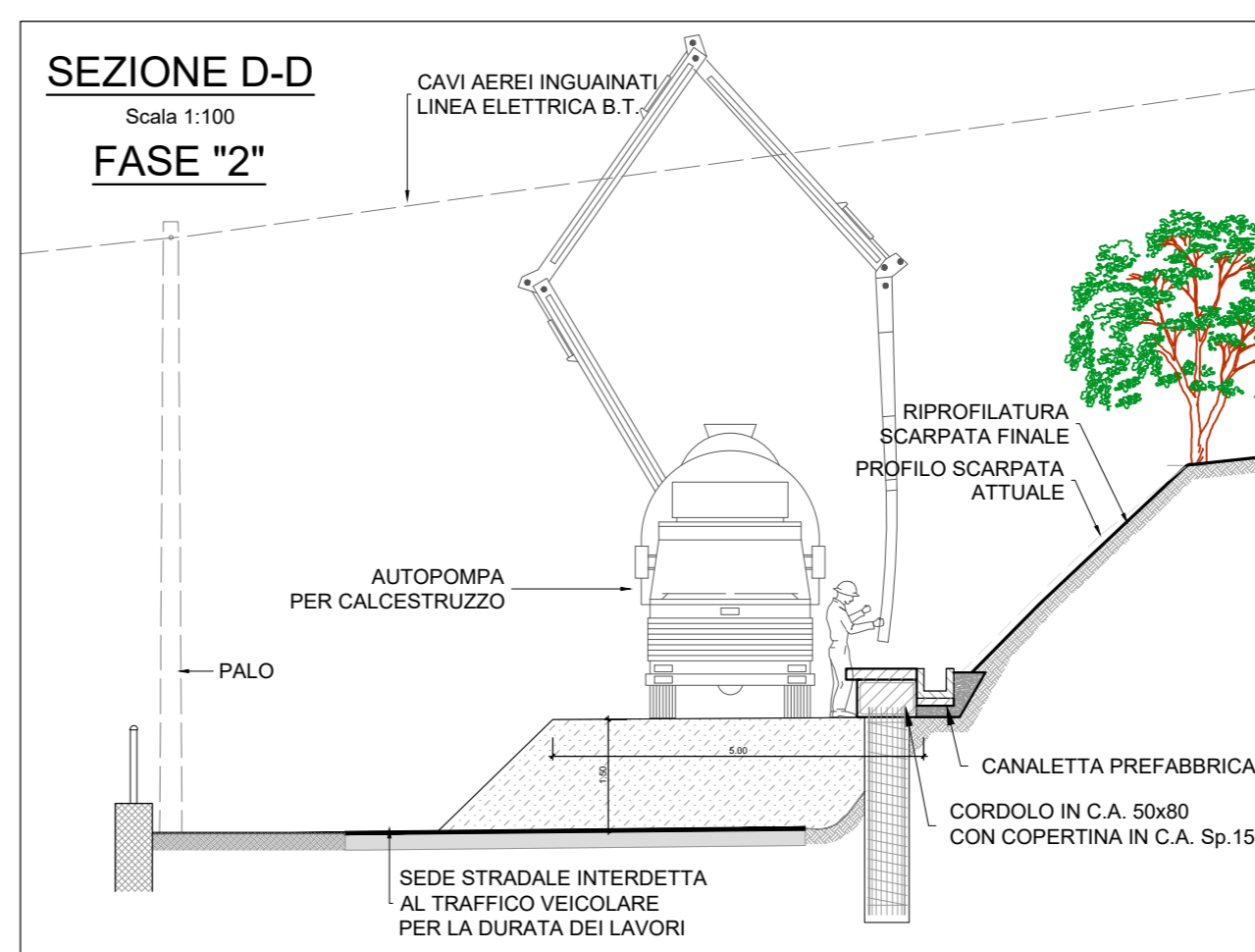
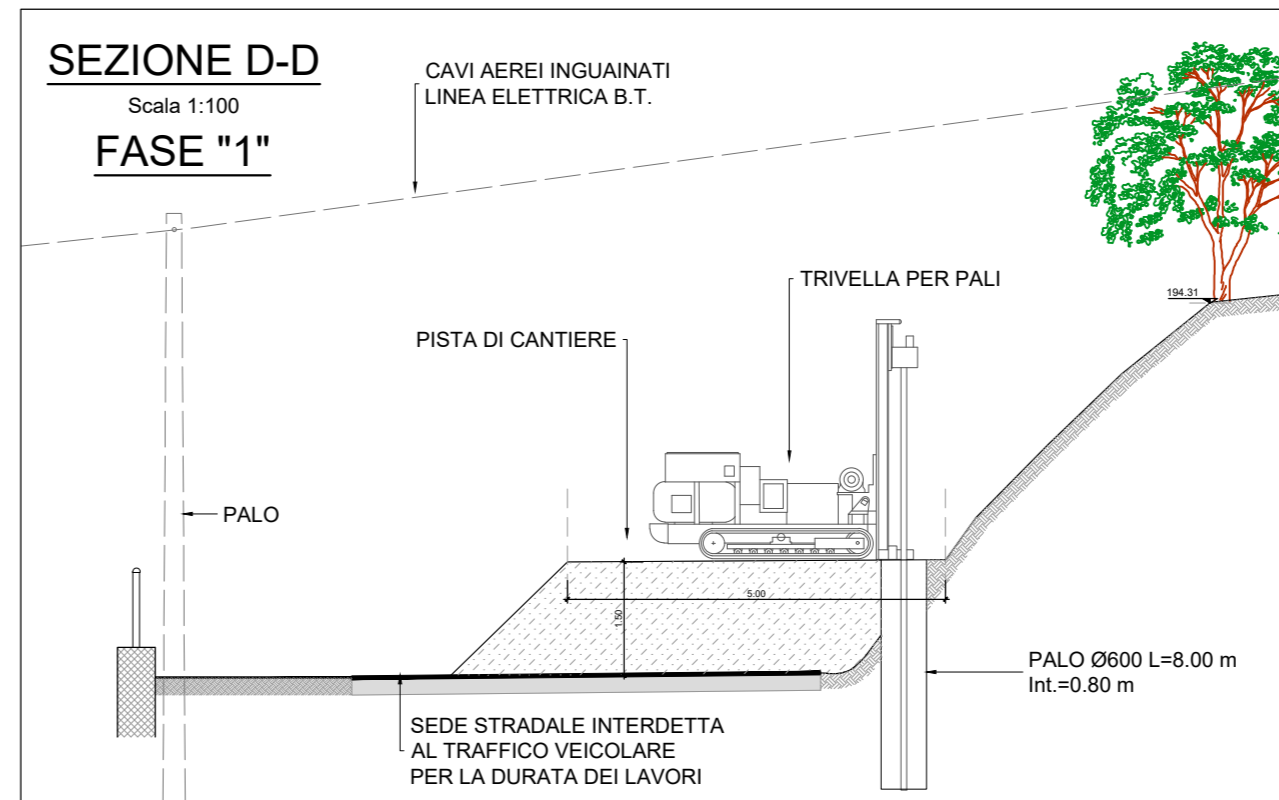
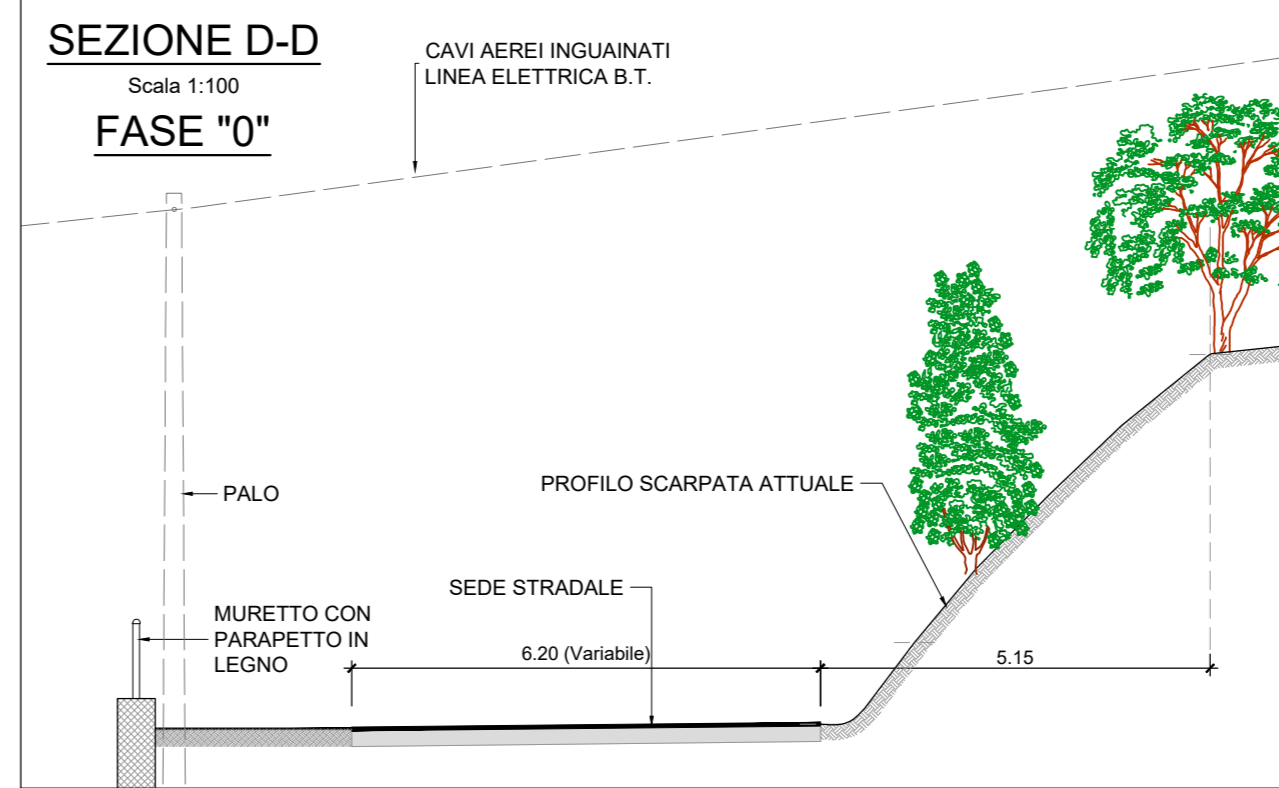
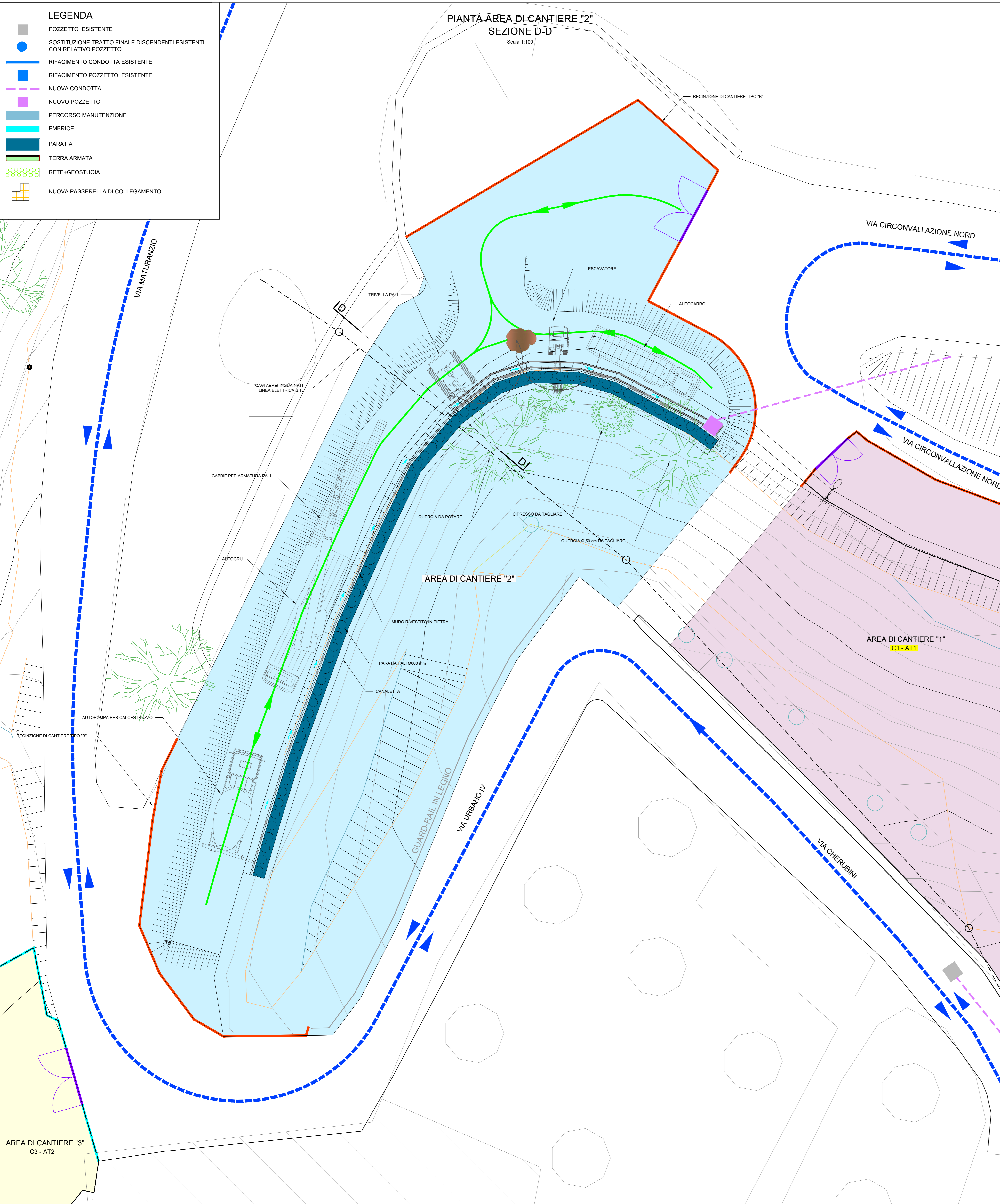
LEGENDA

- POZZETTO ESISTENTE
- SOSTITUZIONE TRATTO FINALE DISCENDENTI ESISTENTI CON RELATIVO POZZETTO
- RIFACIMENTO CONDOTTA ESISTENTE
- RIFACIMENTO POZZETTO ESISTENTE
- NUOVA CONDOTTA
- NUOVO POZZETTO
- PERCORSO MANUTENZIONE
- EMBRICE
- PARATIA
- TERRA ARMATA
- RETE+GEOSTUOIA
- NUOVA PASSERELLA DI COLLEGAMENTO

PIANTA AREA DI CANTIERE "2"

SEZIONE D-D

Scala 1:100




PNRR M2C4I2.1b - MISSIONE 2. COMPONENTE 4. INVESTIMENTO 2.1b
MISURE PER LA GESTIONE DI RISCHIO ALLUVIONE E PER LA
RIDUZIONE DEL RISCHIO IDROGEOLOGICO:
MITIGAZIONE DEL RISCHIO IDROGEOLOGICO RELATIVO AI VERSANTI
SOTTOSTANTI IL CENTRO STORICO DI DERUTA

PROGETTO ESECUTIVO

CANTIERIZZAZIONE
PIANTA AREA DI CANTIERE 2 E SEZIONI FASI INTERVENTI

COMM. C|B|R DOC. E|0|2|8 REV. A| SCALA VARIE FILE C|B|E|0|2|8|A



REVISIONE	DATA	OGGETTO	REDAITTO	APPROVATO	AUTORIZZATO
A	Maggio 2023	Emissione	M. Baldelli	P. Castruberti	N. Granieri