

◀ DIREZIONE

◀ DIREZIONE




◀ DIREZIONE




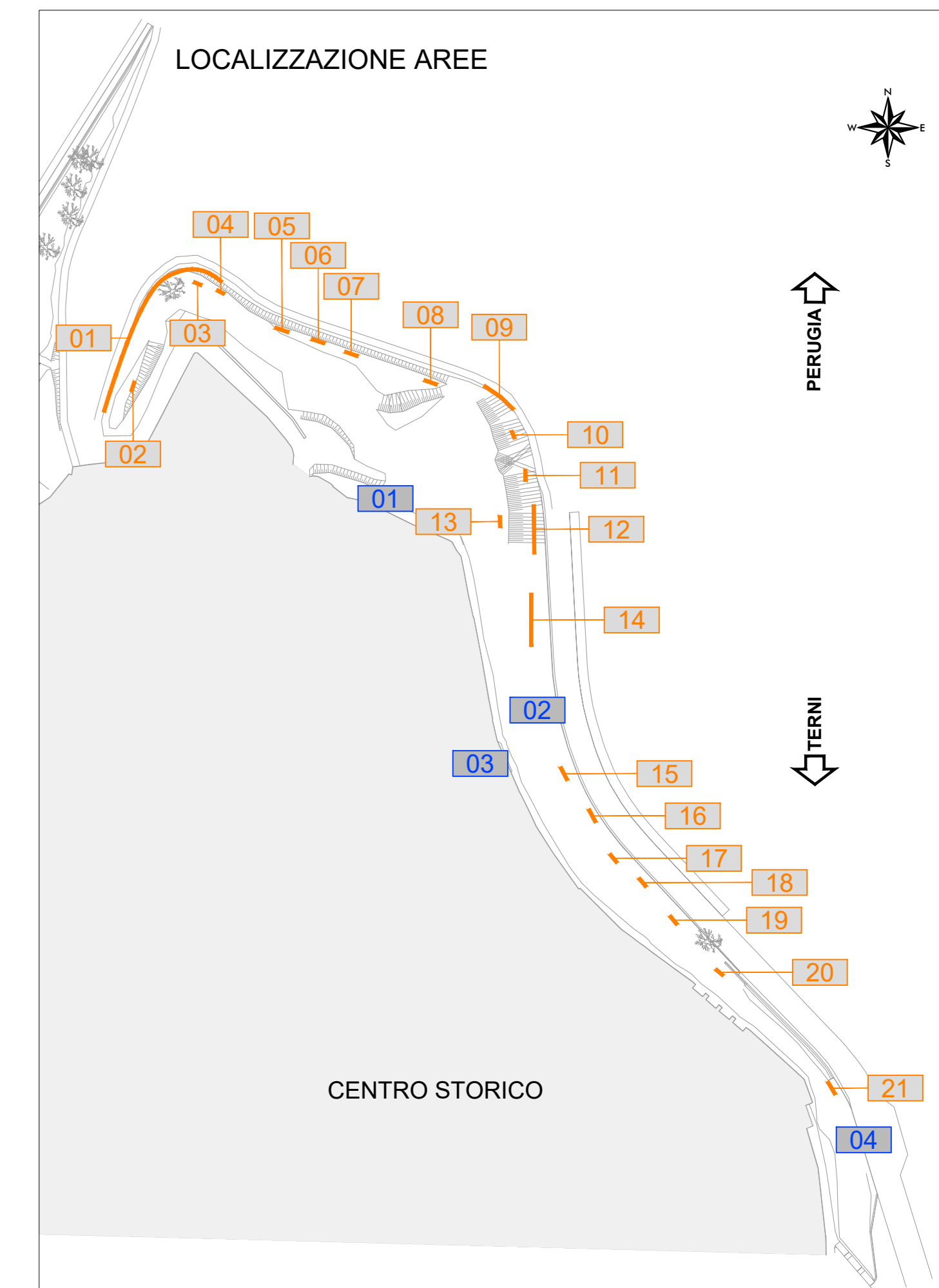
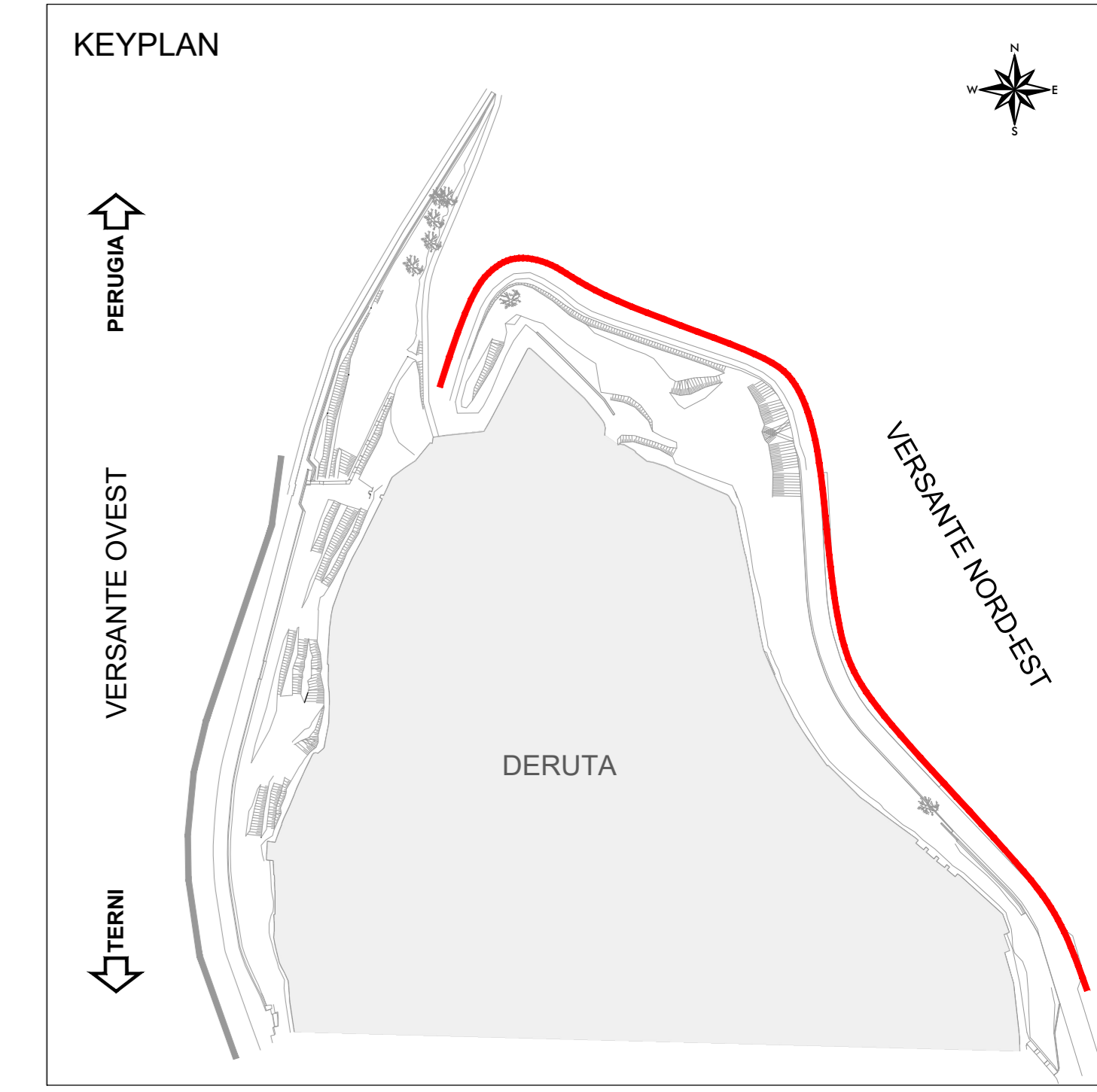
◀ DIREZIONE



◀ DIREZIONE



◀ DIREZIONE




PNRR M2C4I2.1b - MISSIONE 2. COMPONENTE 4. INVESTIMENTO 2.1b
MISURE PER LA GESTIONE DI RISCHIO ALLUVIONE E PER LA
RIDUZIONE DEL RISCHIO IDROGEOLOGICO:
MITIGAZIONE DEL RISCHIO IDROGEOLOGICO RELATIVO AI VERSANTI
SOTTOSTANTI IL CENTRO STORICO DI DERUTA

PROGETTO ESECUTIVO

STATO DI FATTO
PROSPETTO FOTOGRAFICO VERSANTE LATO NORD-EST

COMM. C|B|R DOC. E|0|1|7 REV. A SCALA - FILE C|B|E|0|1|7|A



REVISIONE	DATA	OGGETTO	REDAATTO	APPROVATO	AUTORIZZATO
A	Maggio 2023	Emissione	E. Morelli	F. Brunori	N. Granieri