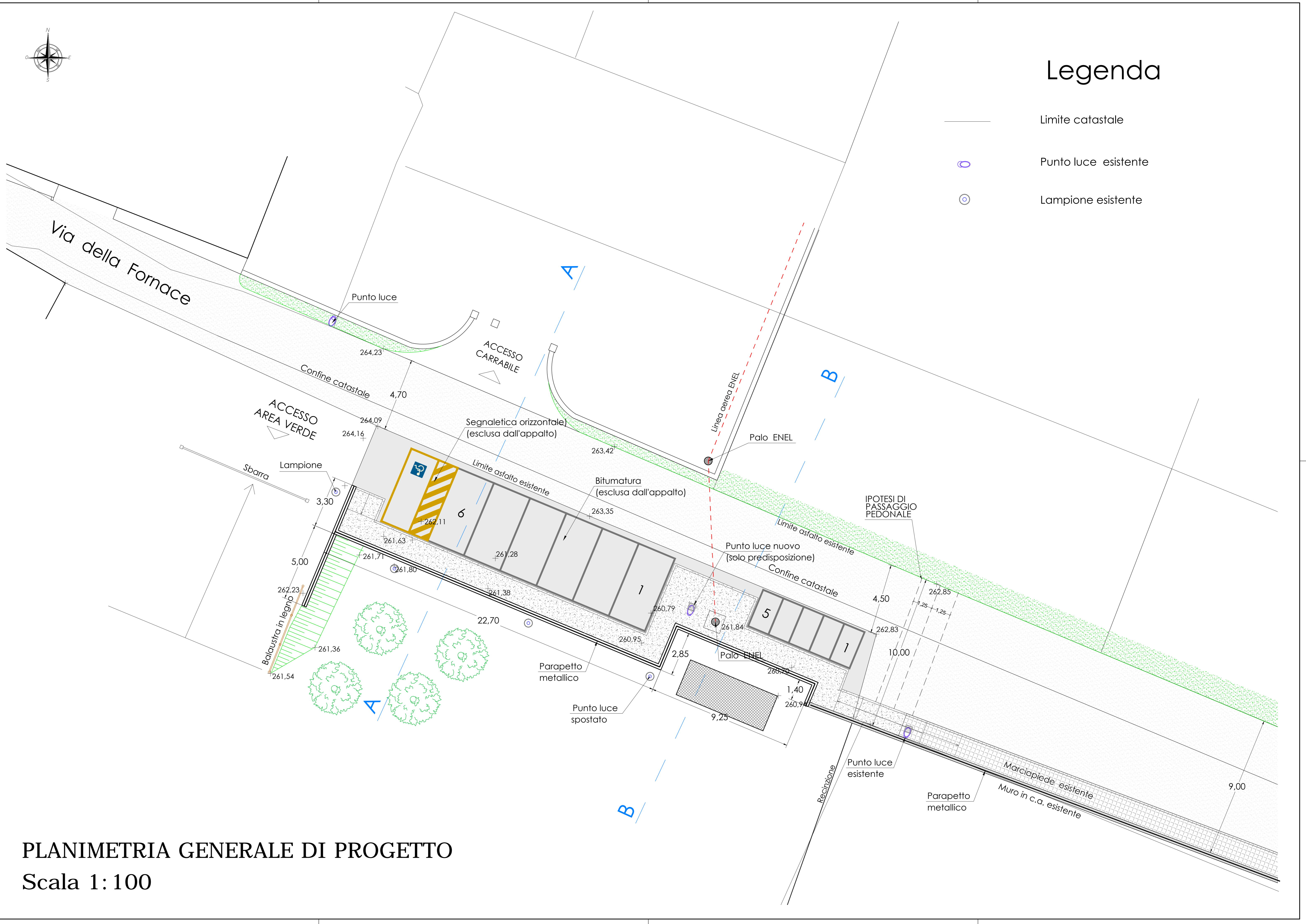





|   |  |
|---|--|
| <b>COMUNE DI DERUTA</b>   |  |
| PROVINCIA DI PERUGIA  |  |
| - PROGETTO ARCHITETTONICO -<br>- PROGETTO ESECUTIVO -   |  |
| PROPRIETA':<br>COMUNE DI DERUTA   |  |
| OGGETTO:<br>PROGETTO PER LA REALIZZAZIONE DI UN PARCHEGGIO PUBBLICO   |  |
| LOCALITA':<br>FRAZ. RIPABIANCA  |  |
|  <b>STUDIO A</b><br>SOCIETA' DI PROGETTAZIONE S.S.   |  |
| VIA TIBERINA N° 36/E, COLLEPEPE<br>06050 - COLLAZZONE (PG)<br>TEL. +39 075 8789540<br>P.I. 02487360543<br>e-mail: info@studioa.perugia.it<br>e-mail pec: studioa@pecosta.it |  |
| PROGETTISTI:<br>Arch. ROBERTO SUBICINI<br>Ing. ROBERTO ANTONELLI  |  |
| ELABORATO:<br>PLANIMETRIA GENERALE<br>DI PROGETTO   |  |
| Tavola n° <b>E04</b>  |  |
| File: 1556-2021   |  |
| Scala: 1:100  |  |
| Data: MARZO 2022  |  |
| Aggiornamenti:<br>1) AGG. ART. 26 D.L. 50/2022 (08/2022)<br>2)<br>3)  |  |
| <small>LA DIFFUSIONE E RIPRODUZIONE, ANCHE PARZIALE DI QUESTA TAVOLA E' VIETATA A TERMINI DI LEGGE.</small>   |  |



### Legenda

-  Limite catastale
-  Punto luce esistente
-  Lampione esistente

**PLANIMETRIA GENERALE DI PROGETTO**  
Scala 1:100