









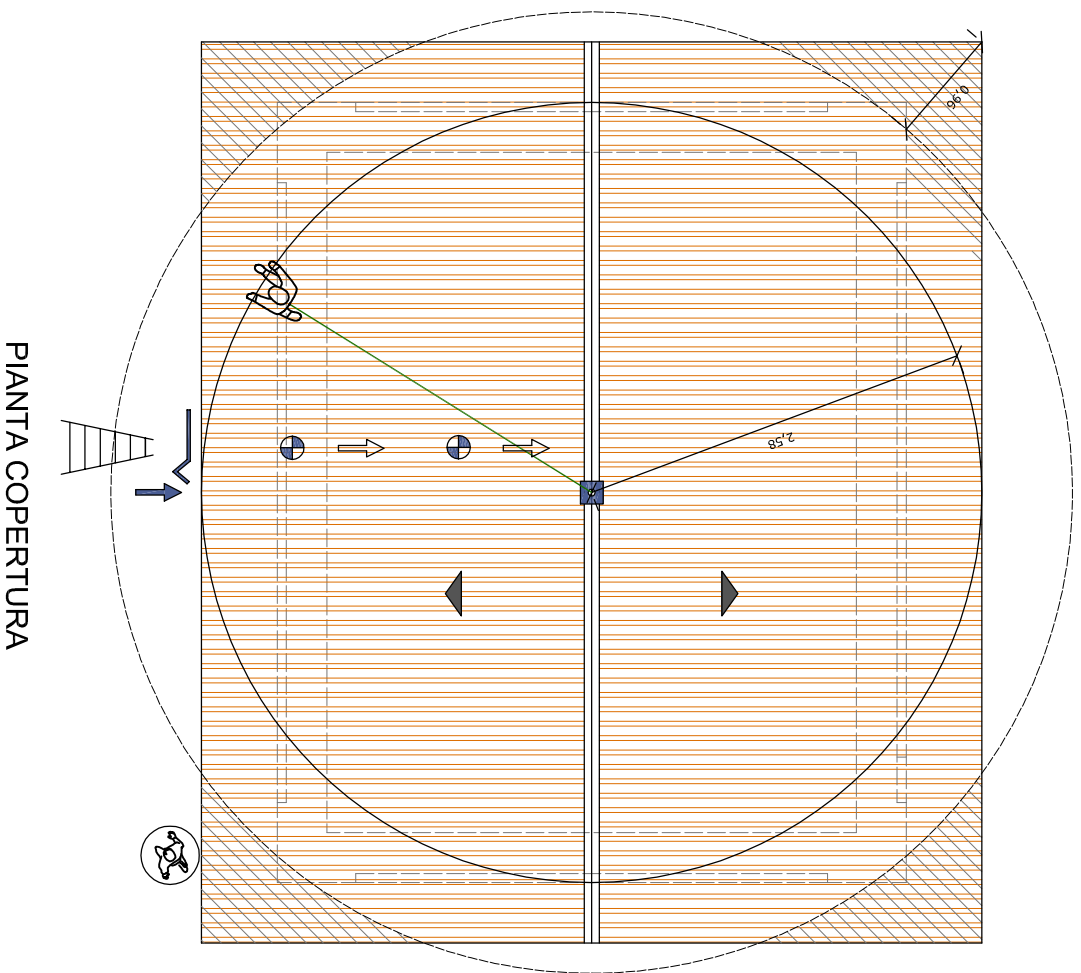


LEGENDA

-  Accesso al tetto  Percorso intermedio
-  scala temporanea
-  Staffa aggancio scala classe A
-  Torretta classe A-C
-  Staffa di deviazione (antipendolo) classe A
-  Direzione pendenza falda
-  Posizione cartello informazione uso sistemi ancoraggio
-  Zona di azione con codino Regolabile En 353-2 (di tipo guidato)
-  Zona di lavorazione consentita con trabattello



COMUNE DI DERUTA

Provincia di Perugia

oggetto intervento:

**DGR N. 530/2019 - FSC 2014/2020 "Interventi di Rigenerazione Urbana"
LAVORI DI RIGENERAZIONE URBANA DELL'AREA PUBBLICA EX
POZZI in Vi a F. Briganti - Deruta capoluogo
1° STRALCIO FUNZIONALE**

Progettazione definitiva:

- Arch. Franco Belli

Responsabile Unico del Procedimento:

Geom. Fabio Tamantini

Direttore Lavori:

Arch. Franco Belli

Coordinamento della sicurezza in fase di esecuzione:

Arch. Franco Belli

Collaudatore:

Collaudatore Statico:

Consulenza:

-

Esecutore lavori edili:

Esecutore impianti meccanici:

Esecutore impianti elettrici:

Committente:

COMUNE DI DERUTA

titolo elaborato:

ELABORATO TECNICO DELLA COPERTURA

(misure preventive e protettive per l'accesso, il transito e l'esecuzione di lavori in quota in condizioni di sicurezza)

n° tavola

S09

STATO DI PROGETTO

Progr. Rev. Scala

- 0

1:50

Directory di destinazione:

revisione elaborato

N. Rev.	Data Rev.	Descrizione Revisione	Visto	Firma	Redazione grafica
01	04/2021	Progetto Definitivo			

PIANTA COPERTURA