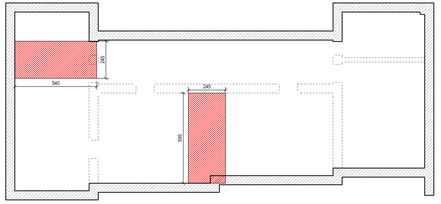

IMPALCATO CALPESTIO PIANO TERRA

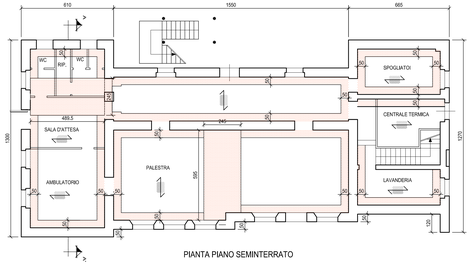

PIANTA PIANO SEMINTERRATO

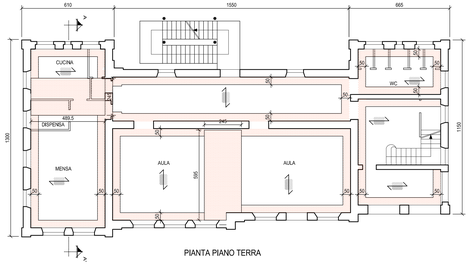

PIANTA PIANO TERRA

PROGETTAZIONE IN ACCORDO A: "D.M.14/01/08 - CIRC. 02/02/2009 N°617"	
Vita nominale della struttura (VN par.2.4.1 D.M.14/01/08)	= 50 anni (costr. tipo 2)
Classe d'uso dell'edificio (par.2.4.3 D.M.14/01/08)	= III
Coefficiente d'uso (Cu par.2.4.3 D.M.14/01/08)	= 1,5
Categoria topografica (par. 3.2.2 D.M. 14/01/08)	= T1
Classificazione sottosuolo (par.3.2.2 D.M.14/01/08)	= C
COORDINATE GEOGRAFICHE DEL SITO (IED 50): (par. 3.2 ed Allegati D.M. 14.01.08)	
LON. 12.429778N	LAT. 43.010059E

LEGENDA

	Demolizione pavimento, massetto, solaio e tramezzi
	Demolizione pavimento e massetto
	Demolizione copertura
	Rimozione infissi
	Scomposizione copertura

N.B. RIMOZIONE DEGLI IMPIANTI NELLE ZONE INTERESSATE DAGLI INTERVENTI STRUTTURALI

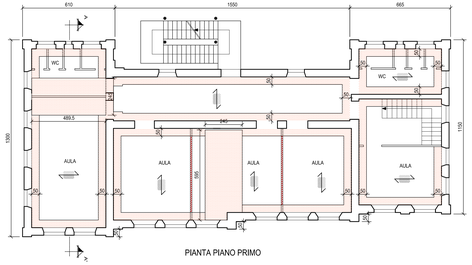

PIANTA PIANO PRIMO

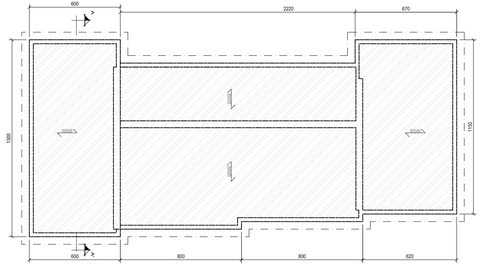

PIANTA COPERTURE

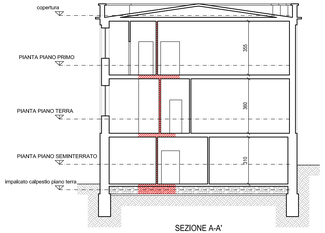

SEZIONE A-A'

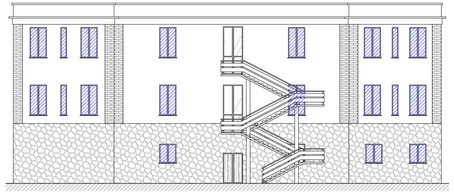

PROSPETTO OVEST

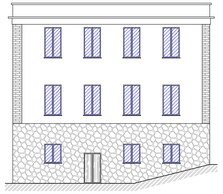

PROSPETTO SUD

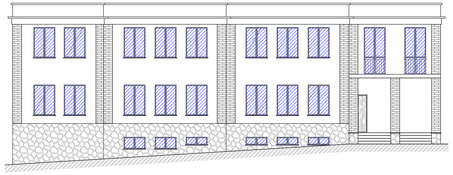

PROSPETTO EST

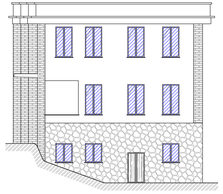

PROSPETTO NORD

COMUNE DI DERUTA

REGIONE DELL'UMBRIA

POR FESR 2014/2020. Asse II, Azioni II.3.1 e II.4.1. D.L. n. 104/2013, convertito in Legge n. 128/2013. Decreto interministeriale 08/01/2018. DGR n. 486 del 14/05/2018. Programmazione di interventi per l'edilizia scolastica 2018/2020.

PROGETTO DI FATTIBILITÀ TECNICA ED ECONOMICA PER IL MIGLIORAMENTO SISMICO DELL'EDIFICIO SCOLASTICO DI PONTENUOVO.

SCUOLA ELEMENTARE E MATERNA - VIA FRANCESCANA, PONTENUOVO - DERUTA (PG)

M.T. PROGETTI
Studio Associato

Via Orazio Transmiani n.52,
P. S. Giovanni 06135 Perugia
tel. 0755294469 fax. 0755295926
E-mail:mtprogetti@mtprogetti.it
Pec:mtprogetti@pec.mtprogetti.eu
P.Iva 01882280547

Committente:
AREA TECNICA DEL COMUNE DI DERUTA
Geom. Marco Rosiandi

OGGETTO: PLANIMETRIA DI PROGETTO - DEMOLIZIONI

TAV.: 3

SCALA: VARIE | PLOTTAGGIO: 1:1 | FILE: 180756c3a

REV.	DATA	REDATTO	APPROVATO	MOTIVAZIONE
A	06/06/2018	P.GIULIANI	U. TASSI	PRIMA EMISSIONE
B				
C				

Questo documento è di nostra proprietà. E' proibita la riproduzione anche parziale e/o la cessione a terzi senza la nostra autorizzazione