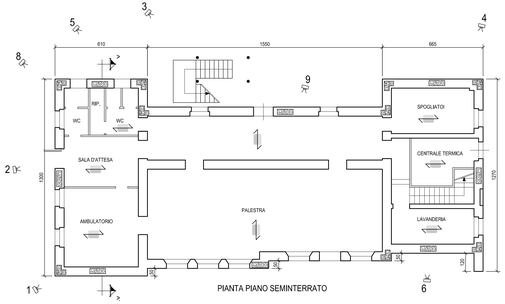


PIANTA PIANO SEMINTERRATO

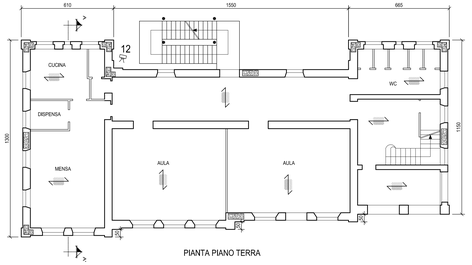


PIANTA PIANO TERRA

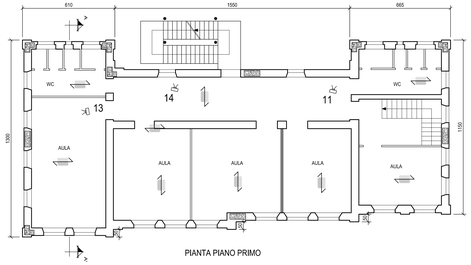


PIANTA PIANO PRIMO

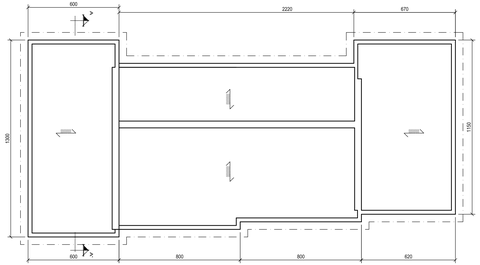


PIANTA COPERTURE

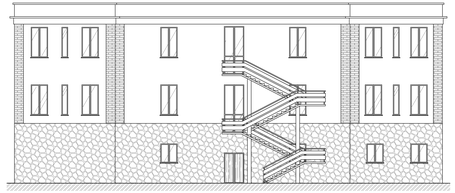

PROSPETTO OVEST

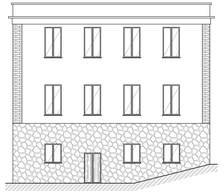

PROSPETTO SUD

PROSPETTO EST

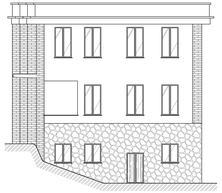

PROSPETTO NORD

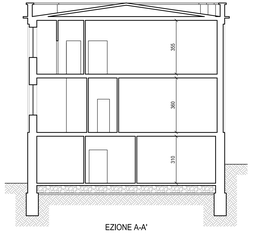


EZIONE A-A'

PIANO SEMINTERRATO - PIANO TERRA - PIANO PRIMO

Murature portanti esterne in pietra arenaria locale con ciottoli e pietre sbozzate, in parte rivestite con laterizio pieno
Cantonali realizzati con mattoni in laterizio pieno.
Murature portanti interne in pietra arenaria locale con ciottoli e pietre sbozzate
Malta di collegamento tipo M3-M4
Presenza di cordoli ai piani
Collegamenti tra murature scarso

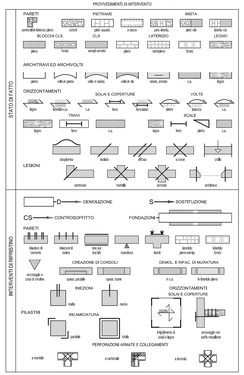


COMUNE DI DERUTA

REGIONE DELL'UMBRIA

***POR FESR 2014/2020, Asse 8, Azioni 8.3.1 e 8.4.1. D.L. n. 104/2013, convertito in Legge n. 128/2013, Decreto interministeriale 08/01/2018. DGR n. 486 del 14/05/2018. Programmazione di interventi per l'edilizia scolastica 2018/2020.***

**PROGETTO DI FATTIBILITÀ TECNICA ED ECONOMICA PER IL MIGLIORAMENTO SISMICO DELL' EDIFICIO SCOLASTICO DI PONTENUOVO.**

**SCUOLA ELEMENTARE E MATERNA - VIA FRANCESCANA, PONTENUOVO - DERUTA (PG)**

M.T. PROGETTI
Studio Associato
Via Orazio Transcriberi n.50,
P. S. Giovanni 06135 Perugia,
tel. 075/394400 fax. 075/395026
E-mail:mtprogetti@mtprogetti.it
Pec:mtprogetti@pec.mtprogetti.it
P.Iva 01485250547

Committente:
AREA TECNICA DEL COMUNE DI DERUTA
Geom. Renzo Rocianelli

OGGETTO: PIANTE PROSPETTE E SEZIONI STATO ATTUALE CON DOCUMENTAZIONE FOTOGRAFICA

TAV.: 2

| SCALA: | VARIE | PLOTTAGGIO: | 1:1 | FILE: | 180T5eCe |
|---|---|---|---|---|---|

| REV. | DATA | REDATTO | APPROVATO | MOTIVAZIONE |
|---|---|---|---|---|
| A | 06/06/2018 | P.GIULIANI | U. TASSI | PRIMA EMISSIONE |
| B | | | | |
| C | | | | |

Questo documento è di nostra proprietà. E' proibita la riproduzione anche parziale e/o la cessione a terzi senza la nostra autorizzazione

Foto 1

Foto 2

Foto 3

Foto 4

Foto 5

Foto 6

Foto 7

Foto 8

Foto 9

Foto 10

Foto 11

Foto 12

Foto 13

Foto 14