

COMUNE DI DERUTA

Provincia di Perugia

PROGETTO ESECUTIVO DEI LAVORI DI RIQUALIFICAZIONE DI TRATTI DI VIE DEL CENTRO STORICO DI DERUTA E APPOSIZIONE DI SISTEMI INFORMATIVI A FINI TURISTICI

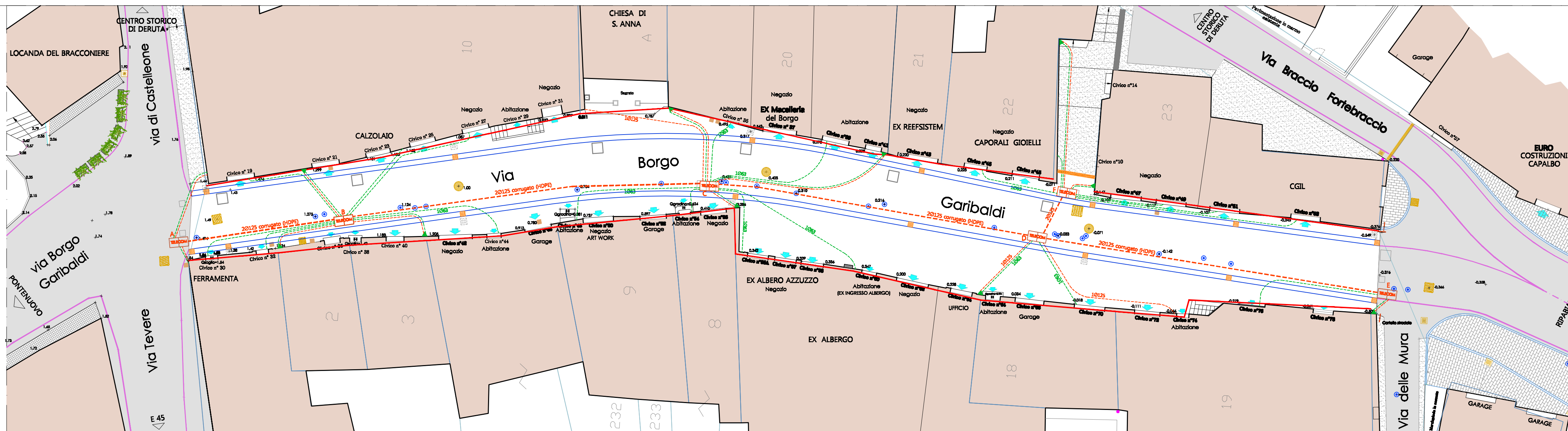
PSR 2014/2020 - Misura 19 del PAL Media Valle del Tevere
sottomisura 19.2, Azione 8

Tavola	6	STATO DI PROGETTO Planimetria Telecom
Scala 1:200		

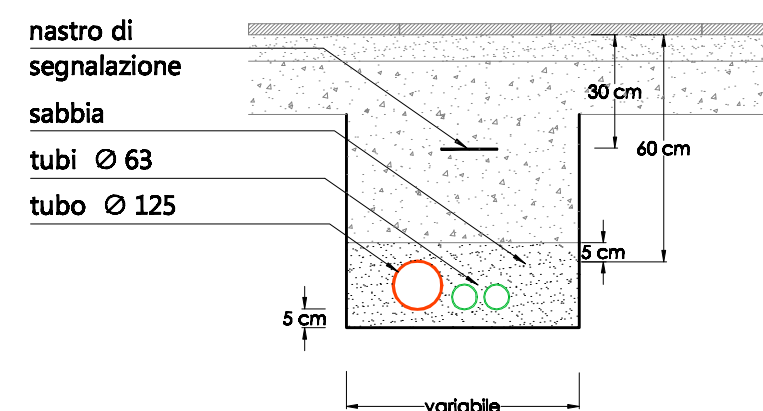
Studio di Architettura e Ingegneria CASTELLINI Via Annibale Angelini n°4 - Castel del Piano - Perugia tel/fax 075-5140188 - email castelliniclaudio@tiscali.it	Progettista: Dott. Arch. Claudio Castellini
--------------------------------------------------------------------------------------------------------------------------------------------------------------------------------	---------------------------------------------

Legenda

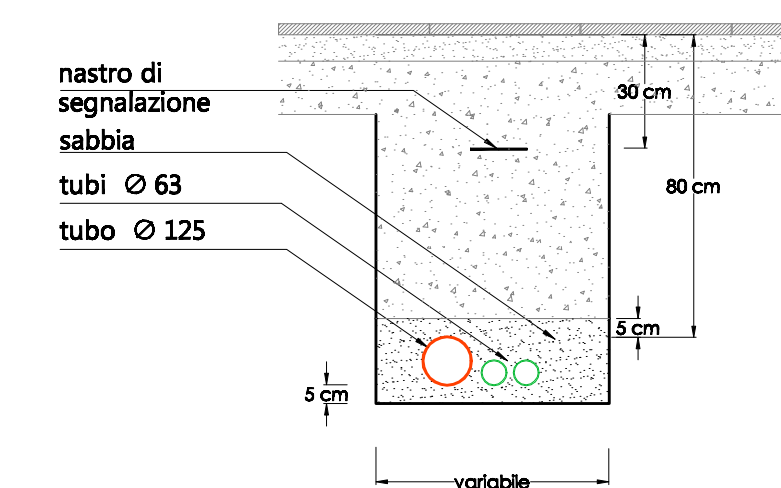
- Pavimentazione in conglomerato bituminoso esistente
- Pavimentazione esistente
- Pavimentazione in cls esistente
- n° 2 tubi corrugati Ø 125
- n° 1 tubo corrugato Ø 125
- n° 1 tubo corrugato Ø 63
- Pozzetto 125x80
- Distributore Telecom esistente
- Limite proprietà comunale



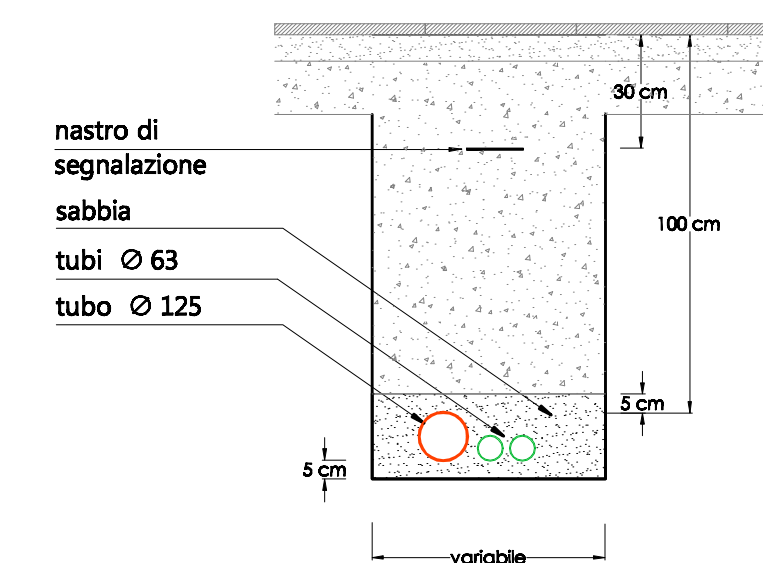
Esempio di posa dei tubi in
corrispondenza dei marciapiedi



Esempio di posa dei tubi in
corrispondenza delle parti carrabili



Esempio di posa dei tubi nel caso
di attraversamento stradale



POZZETTO 125 x 80

