

COMUNE DI DERUTA

Provincia di Perugia


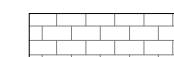






PROGETTO ESECUTIVO DEI LAVORI DI RIQUALIFICAZIONE DI TRATTI DI VIE DEL CENTRO STORICO DI DERUTA E APPOSIZIONE DI SISTEMI INFORMATIVI A FINI TURISTICI

PSR 2014/2020 - Misura 19 del PAL Media Valle del Tevere
sottomisura 19.2, Azione 8

Tavola	5	STATO DI PROGETTO Planimetria pubblica illuminazione
Scala 1:200		

Studio di Architettura e Ingegneria CASTELLINI via Annibale Angelini n° 4 - Castel del Piano - Perugia tel/fax 075-5140188 - email castellini@tiscali.it	Progettista: Dott. Arch. Claudio Castellini
--	---

Legenda

-  Pavimentazione in conglomerato bituminoso esistente
-  Pavimentazione esistente
-  Pavimentazione in cls esistente
-  Pubblica illuminazione esistente da rimuovere
-  Pali pubblica illuminazione esistenti
-  Punto luce sospeso esistente da rimuovere
-  Punto luce di PROGETTO con sostegno a parete (lampada a LED)
-  Limite proprietà comunale

