















- LEGENDA**
-  Stato attuale
 -  Gabbioni esistenti
 -  Paratia di micropali perforo Ø160 L=6 m disposti a quinconce interasse long. 0,33 m trasversale 0,5 m armati con tubolare Ø88,9 sp=6,3 mm e collegati da cordolo in c.a. sez 1,40 m x 0,4 m
 -  Realizzazione attraversamento stradale con canaletta grigliata prefabbricata in calcestruzzo vibrocompresso 0,25 x 0,25 m
 -  Tubazione di scarico in PeAD Ø315 (vedi Particolare 3 GIN03)
 -  Tubazione di scarico in PeAD Ø250 (vedi Particolare 2 GIN03)
 -  Pozzetto in c.a. dim. interne 50x50 cm con cadoia carrabile in ghisa classe D400
 -  Pozzetto prefabbricato in c.a. 50x50 cm
 -  Realizzazione scogliera in pietrame
 -  Realizzazione zanella in cls prefabbricata (L=52 m) o gettata in opera (L=35 m) (vedi Particolare 1 GIN03)
 -  Pulizia della cunetta laterale esistente
 -  Rifacimento pavimentazione stradale (vedi Particolare 1 GIN03)
 -  Realizzazione ciglio in bitume
 -  Pulizia e ripristino del sistema di smaltimento esistente



COMUNE DI DERUTA

LAVORI DI CONSOLIDAMENTO DI ALCUNI TRATTI DELLA SCARPATA
LUNGO VIA CASALINA-RIPABIANCA IN FRAZ. RIPABIANCA



PERUGIA * Via della Gabbia 7 * Tel 075 5731708 - 075 5736689

Progetto N.
17327

Maggio 2017

Progetto	Bonifica dissesto
Fase Progettuale	PROGETTO ESECUTIVO
Committente	Comune di Deruta
Localizzazione	Via Casalina - Ripabianca
Professionista incaricato	ING. MARCO BALDUCCI ING. ROBERTO REGNI
Collaboratori	ING. LUCA SPACCINO
Geologia	DOTT. GEOL. GIORGIO CERQUIGLINI

rev.	data	aggiornamento	redatto	verificato	approvato
00	Maggio 2017	Emissione	Spaccino	Balducci	Balducci

**STATO DI PROGETTO: Planimetria generale
con individuazione degli interventi**

scala **1:200**
tav. **GIN01**