



STUDIO TECNICO ASSOCIATO  
Geom. Nicola Bucatolo  
Geom. Luca Ribigini

Via Tiberina, 231 06053 BASSOLA (PG)  
Tel. 075/972083 - 407619250  
Cell. 0335 - 684480 (Geom. Bucatolo)  
Cell. 0347 - 7947830 (Geom. Ribigini)  
P. IVA 02466806545

PROGETTAZIONE - RILEVI - PRATICHE CATASTALI  
RISTRUTTURAZIONI - LOTTIZZAZIONI

Progettista

## COMUNE DI DERUTA

PROGETTO DI PIANO ATTUATIVO PER LA DEMOLIZIONE DI UN  
ANNESSE E LA DELOCALIZZAZIONE DELLA S.U.C.  
ALL'INTERNO DI UNA ZONA V.P.R.

TAVOLA N. 4  
SCALA 1:500  
EMESSO IL SETTEMBRE 2011

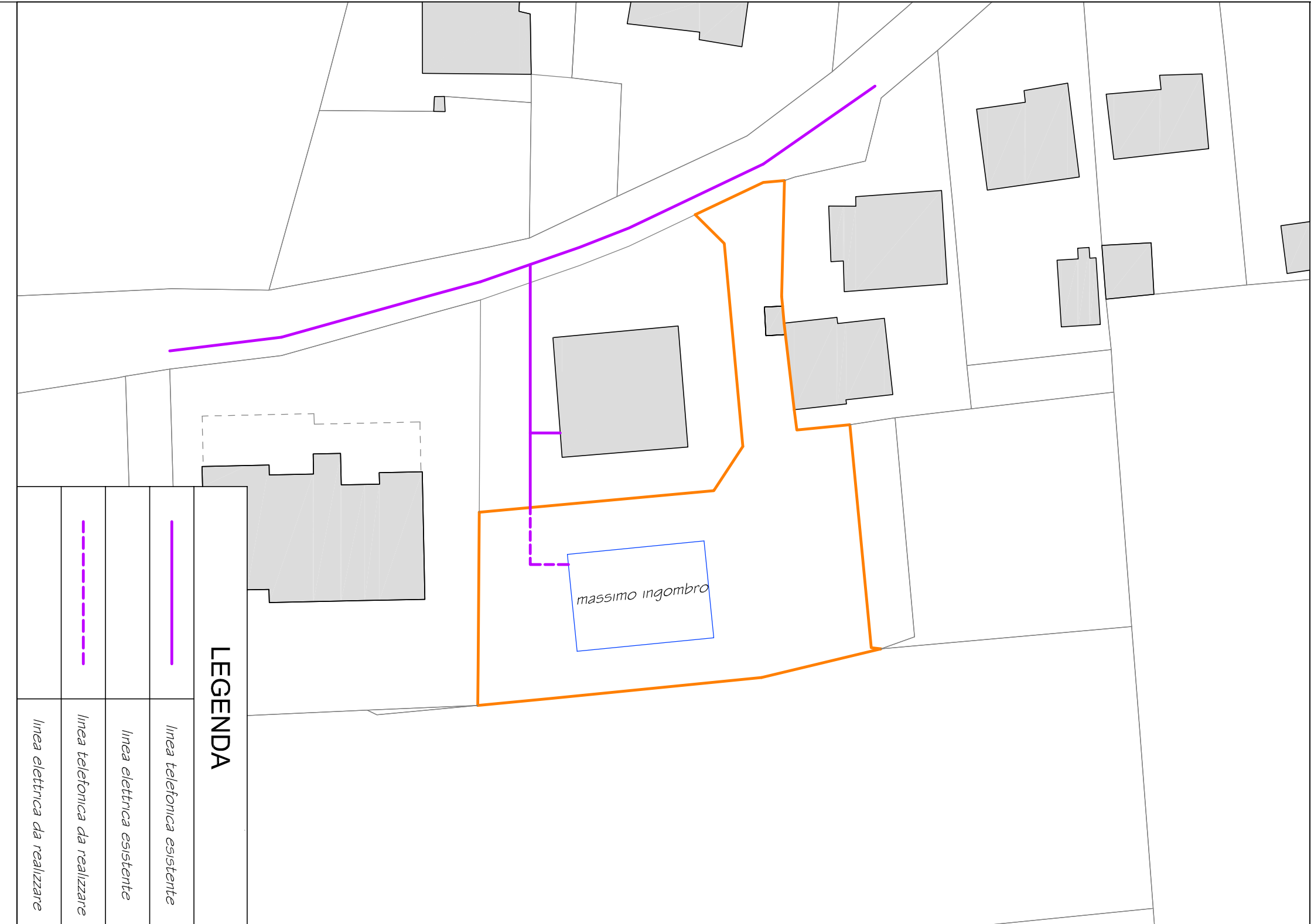
COMITENTE : GRASSINI MAURO

ELABORATO : IMPIANTI TECNOLOGICI - LINEA ELETTRICA  
GAS, TELEFONICA, ACQUA POTABILE

REVISIONI

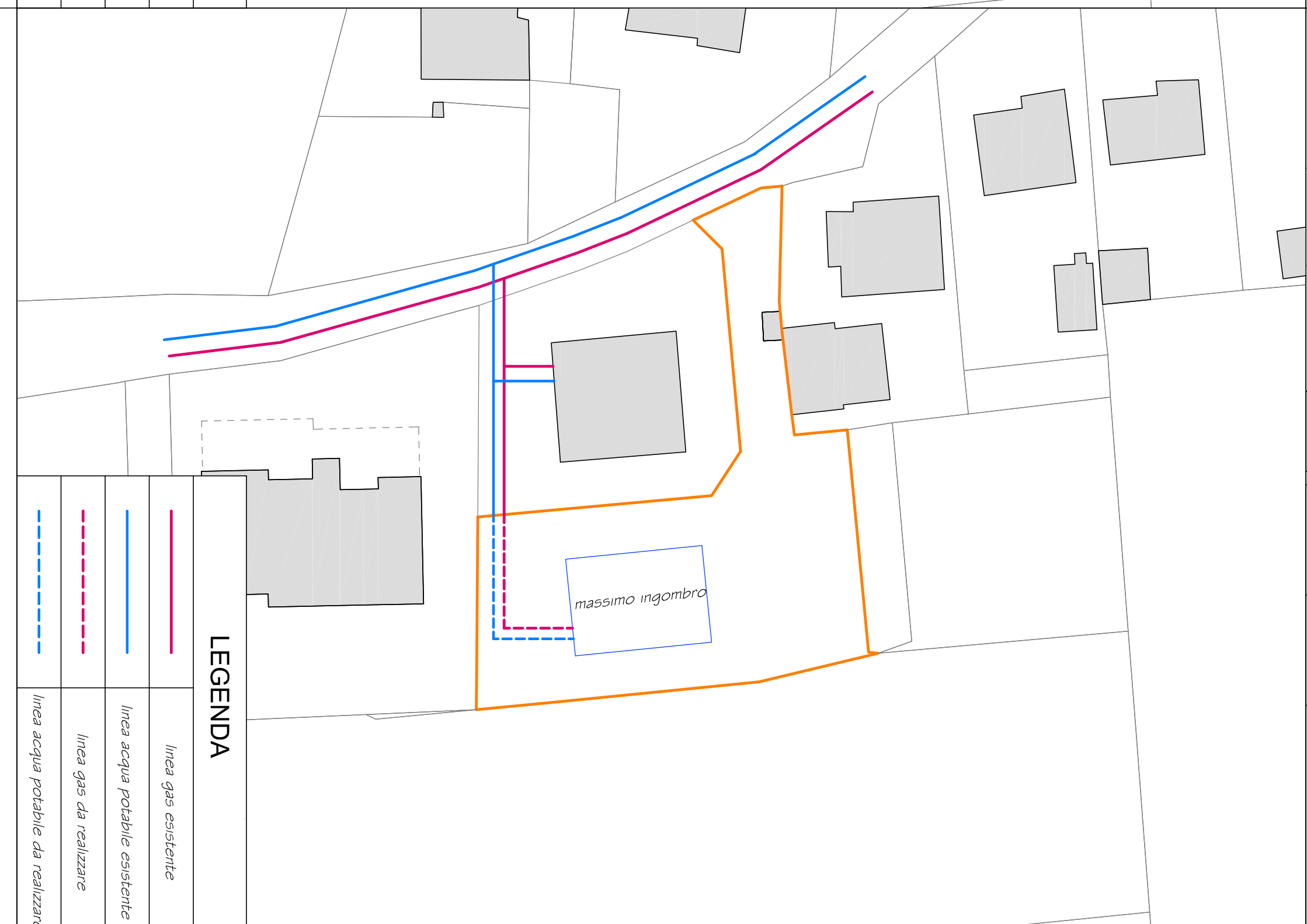
LOCALITA' : DERUTA, FRAZ. SANT'ANGELO DI CELLE

A norma di Legge il presente disegno non potrà essere riprodotto né consegnato a terzi o utilizzato per scopi diversi da quello di destinazione senza l'autorizzazione scritta di questo studio tecnico che ne detiene la proprietà



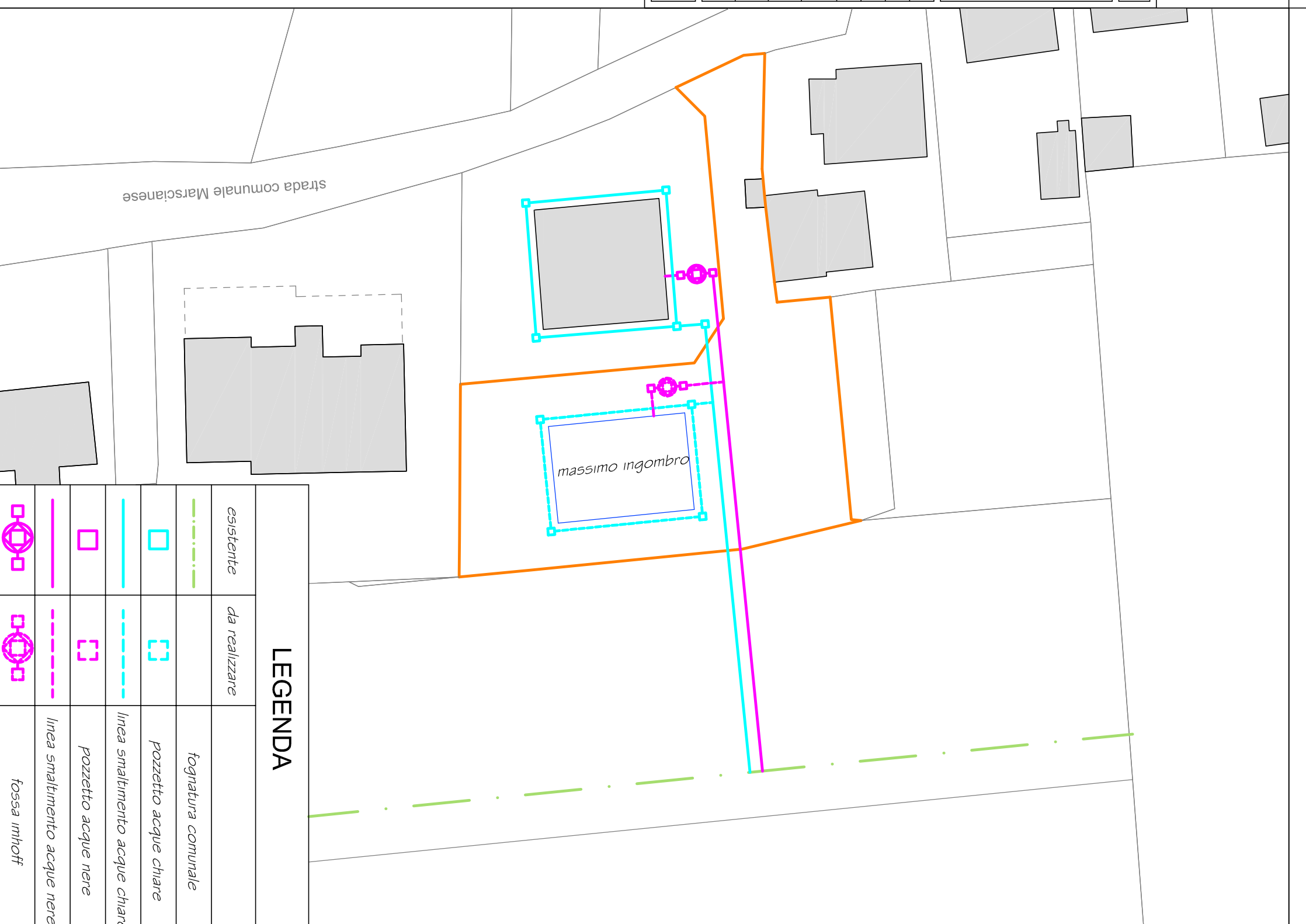
### LEGENDA

	linea telefonica esistente
	linea elettrica esistente
	linea telefonica da realizzare
	linea elettrica da realizzare



### LEGENDA

	linea gas esistente
	linea acqua potabile esistente
	linea gas da realizzare
	linea acqua potabile da realizzare



### LEGENDA

	esistente	segnatura comunale
	da realizzare	pozzetto acque chiare
		linea smaltimento acque chiare
		pozzetto acque nere
		linea smaltimento acque nere
		fossa imhoff