



STUDIO TECNICO ASSOCIATO
Geom. Nicola Bucciato
Geom. Luca Pibbigini

Via Tarenna, 281 06053 DERUTA (PG)
Tel. 075/92683 - 075/925905
Cell. 0322 - 584450 (Geom. Bucciato)
Cell. 0322 - 584450 (Geom. Pibbigini)
P. IVA 02468900545

PROGETTAZIONE - RILEVI - PRATICHE CATASTALI
RISTRUTTURAZIONI - LOTTIZZAZIONI

Progettista

COMUNE DI DERUTA

PROGETTO DI: PIANO ATTUATIVO PER LA DEMOLIZIONE DI UN ANNESSO E LA DELOCALIZZAZIONE DELLA S.U.C. ALL'INTERNO DI UNA ZONA V.P.R.

COMITENTE : GRASSINI MAURO

ELABORATO : PLANIMETRIE

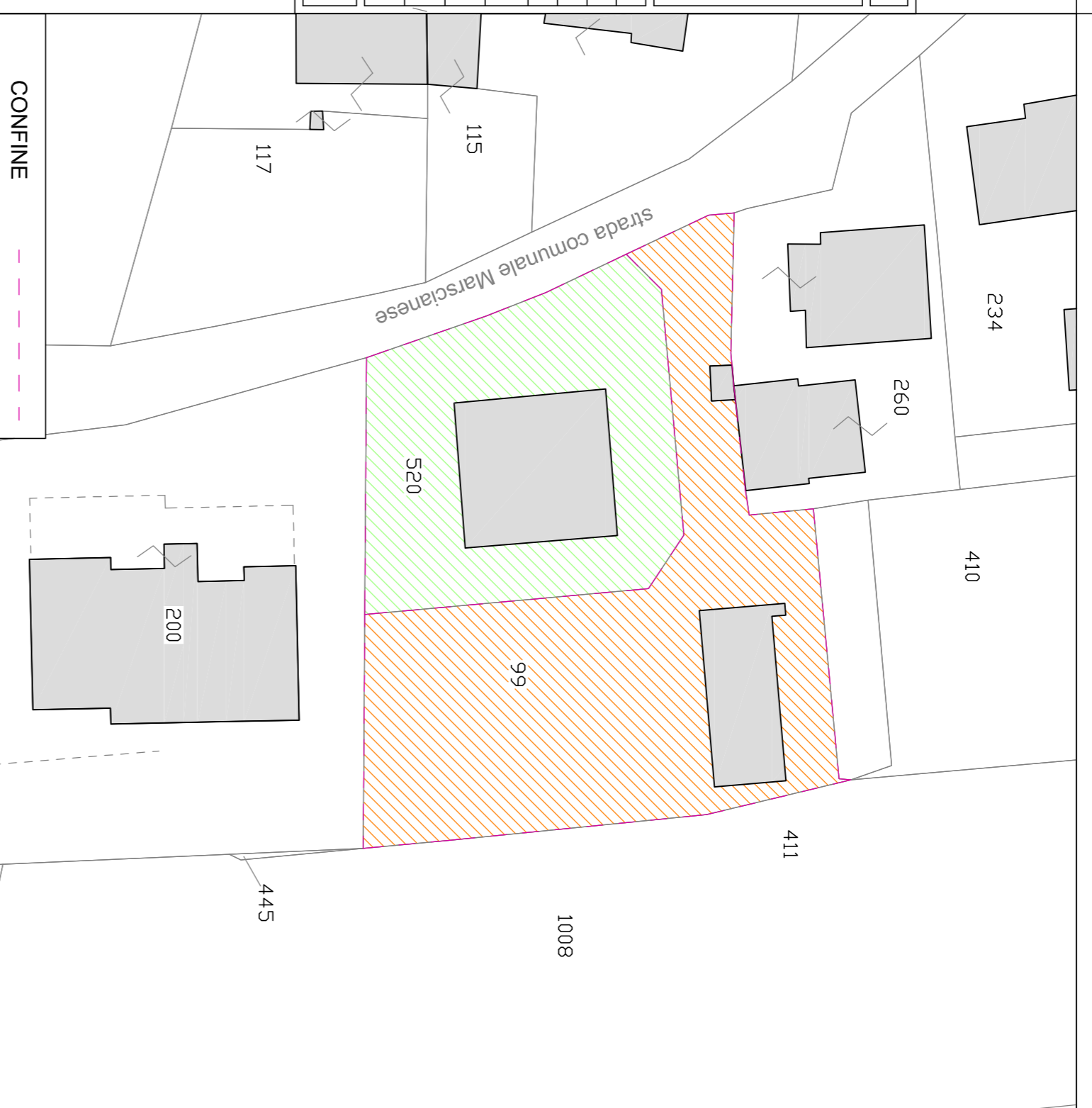
LOCALITA' : DERUTA, FRAZ. SANT'ANGELO DI CELLE

A norma di Legge il presente disegno non potrà essere riprodotto né concesso a terzi o utilizzato per scopi diversi da quello di destinazione senza l'autorizzazione scritta di questo studio tecnico che ne detiene la proprietà

TAVOLA N.	1
SCALA	VARIE
EMESSO	IL SETTEMBRE 2011
FILE	
PRATICHE COLLEGATE	N°...-ANNO ... N°...-ANNO ... N°...-ANNO ... N°...-ANNO ...
REVISIONI	

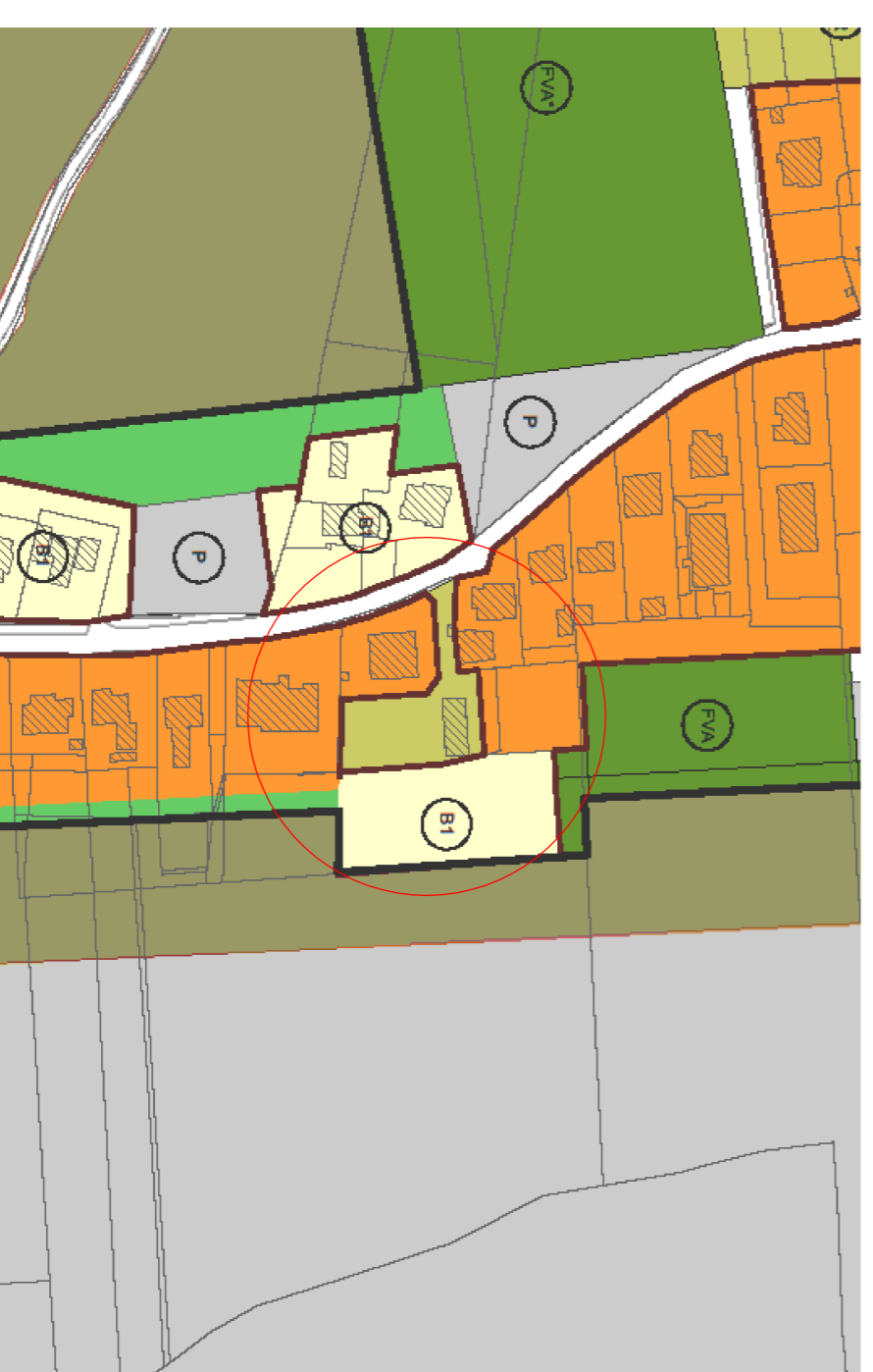


PLANIMETRIA CATASTALE
FOGLIO 9 PARTICELLA 520 - 99
SCALA 1:2000

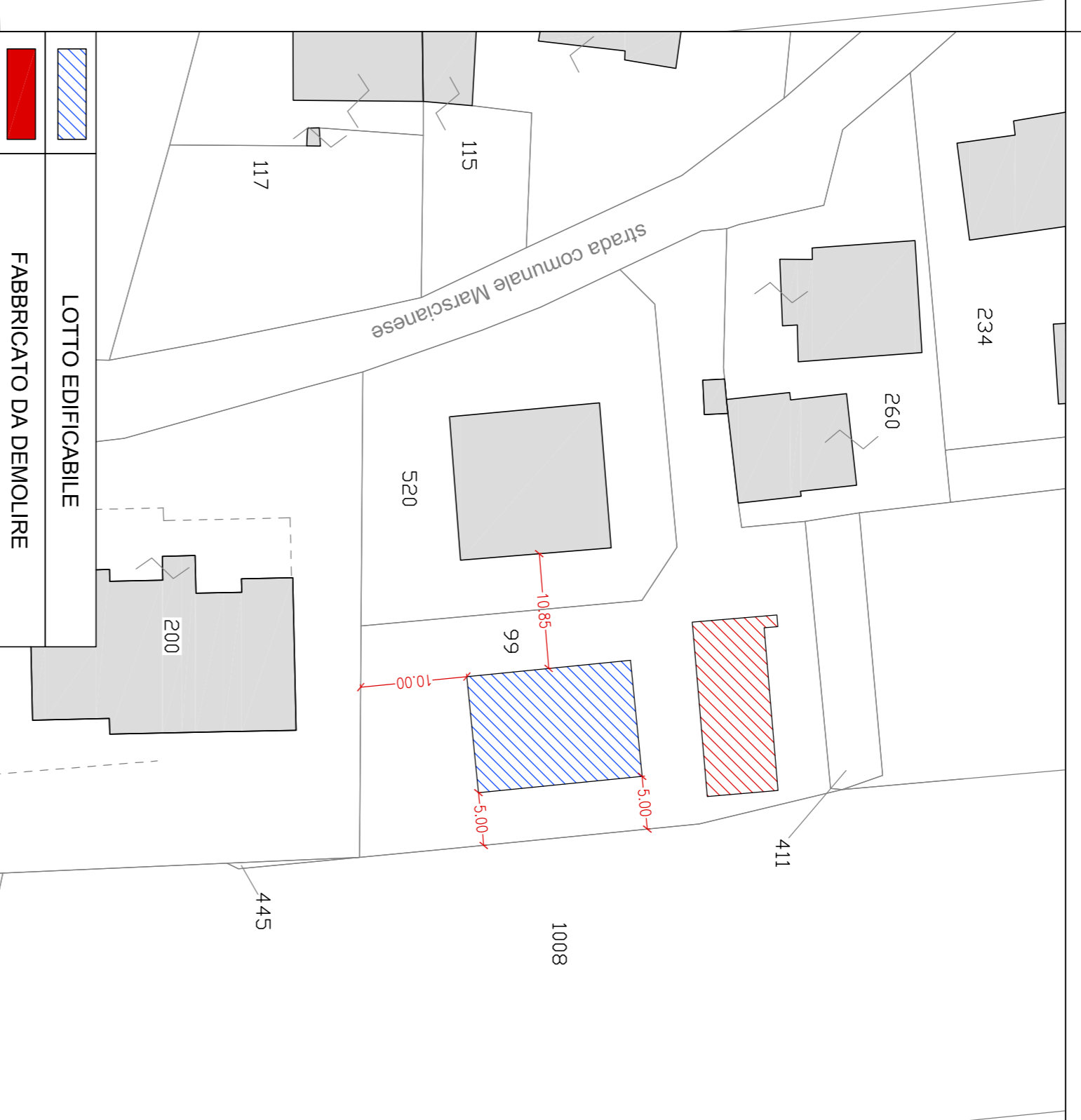


SVILUPPO
INDIVIDUAZIONE DELLE PROPRIETA'
SCALA 1:500

proprietà	particella catastale	zona P.R.G.
GRASSINI ALBERTO - RAGGETTI FRANCA GRASSINI MAURO	520	B2
GRASSINI MAURO	99	V.P.R.



ESTRATTO DI P.R.G.
ZONA B2 - V.P.R.
PARTICOLARE NON IN SCALA



SVILUPPO
Distanze dai confini
SCALA 1:500