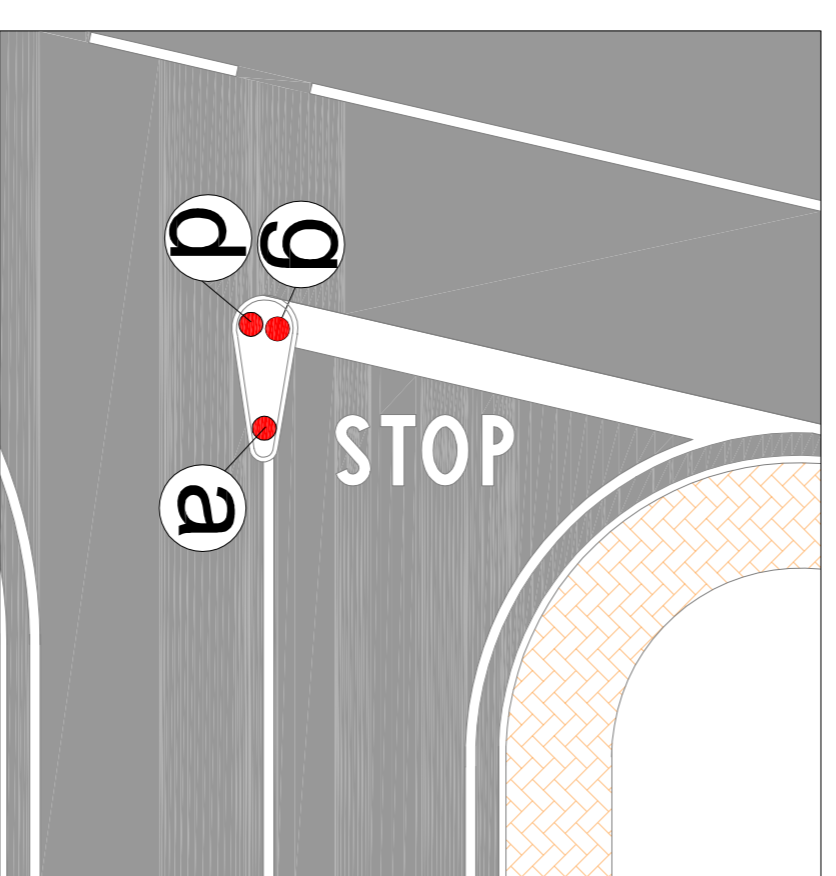


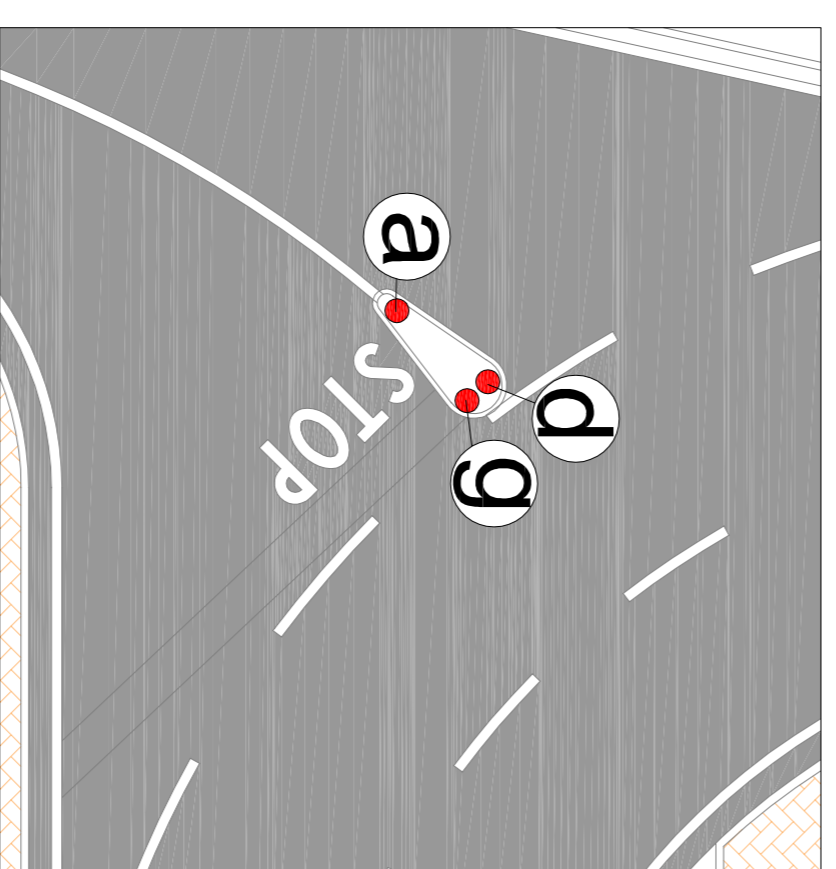
PLANIMETRIA scala 1:500

LEGENDA

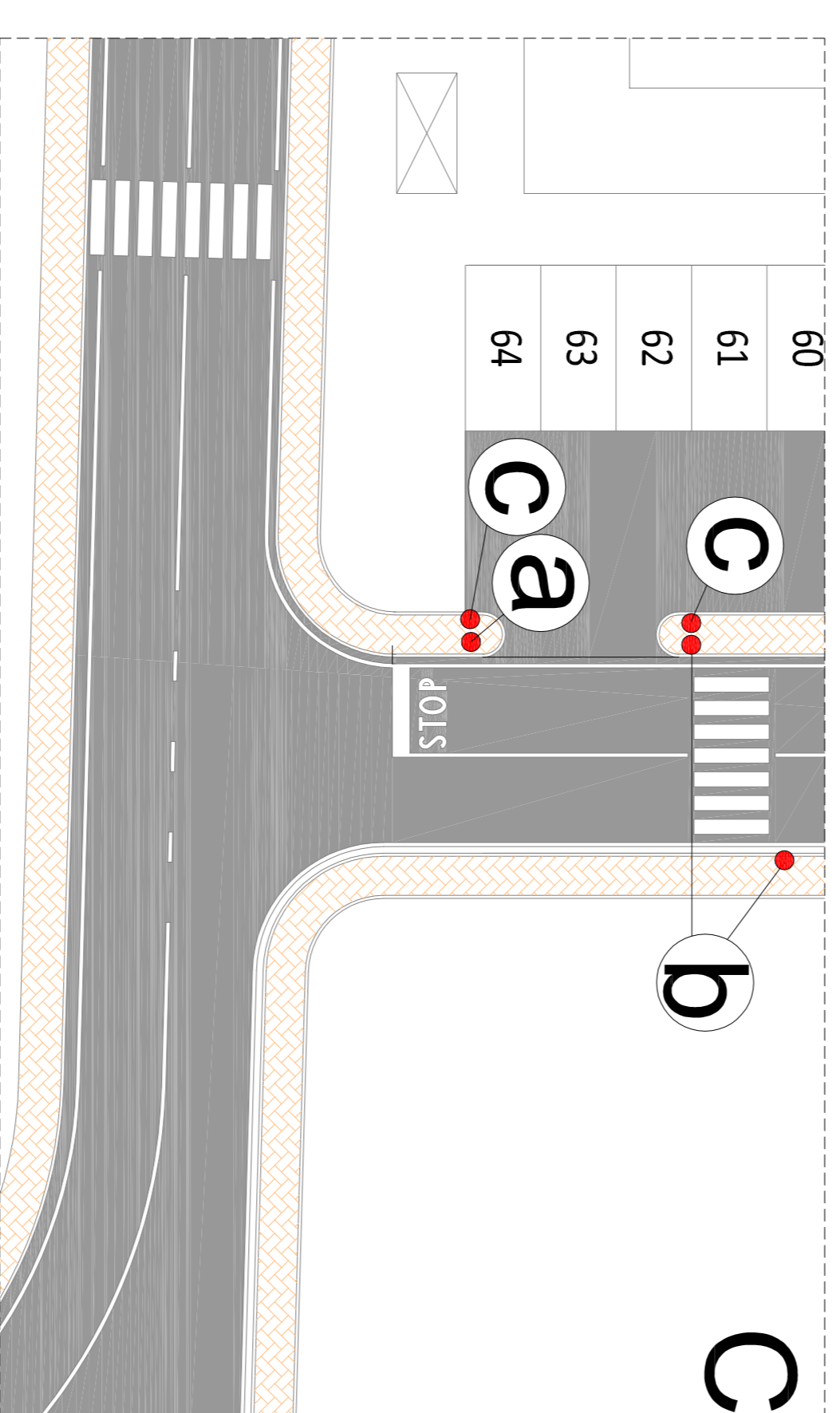
	LIMITE CANTARATO
	LIMITE DI PROPRIETA' "NOVATECNO"



Particolare A - scala 1:100


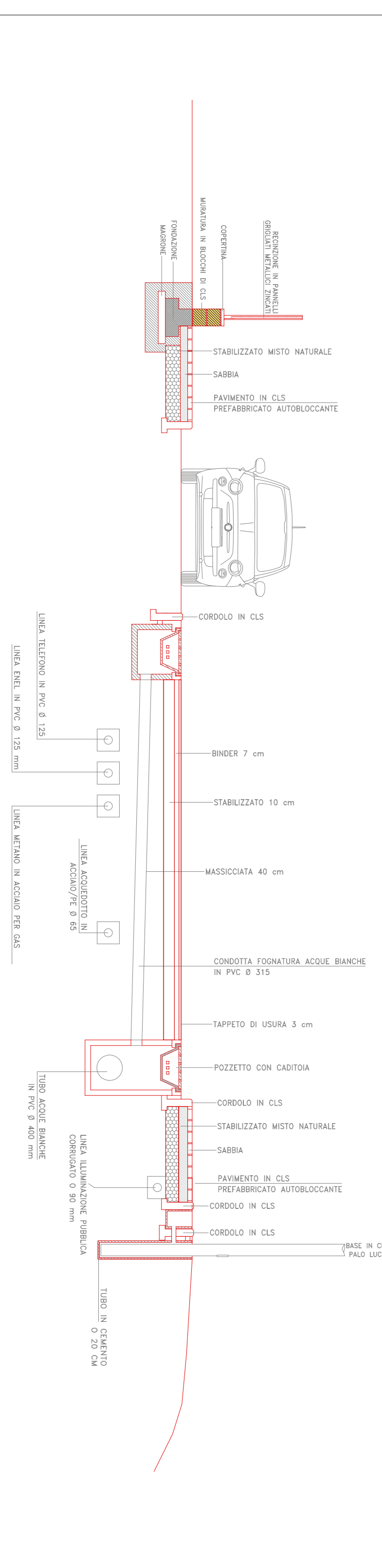


Particolare B - scala 1:100



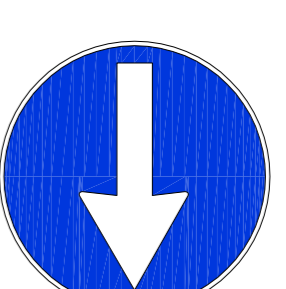

Particolare C - scala 1:200

PROFILO STRADALE
SEZIONE A-A
scala 1:50




a

b





c

d




e

f



g

h



i

COMUNE DI DERUTA

PROGETTO
Variante al piano attuativo di iniziativa privata ai sensi della L.R. 11/2005
autorizzato con delibera del c.c. n. 129 del 21/1/2005.

COMITENTE
NOVATECNO S.r.l.

LOCALITA'
Deruta, fraz. Sant'Angelo
di Celle, loc. San Michele

TAVOLA
ELABORATO
SEGNALETICA STRADALE

8

DISEGNATORE

PROGETTISTA
Dot. Arch. Danilo Tanucci

DR. ING. DANILIO TANUCCI
400
DELLA PROVINCIA DI PERUGIA

DANTUCCI
DANTUCCI
ARCHITETTO
TEL. 075 4208300

DATA EMISSIONE
PROGETTO
Maggio 2014

A norma di legge il presente disegno non potrà essere riprodotto né congegno a terzi né utilizzato per scopi diversi da quello di destinazione senza l'autorizzazione scritta di questo studio tecnico che ne detiene la proprietà.